

TURISMO LITORAL vs Desenvolvimento Regional

*as*SIMETRIA



ALGARVE

Área: 4.995Km²

População: 395.208

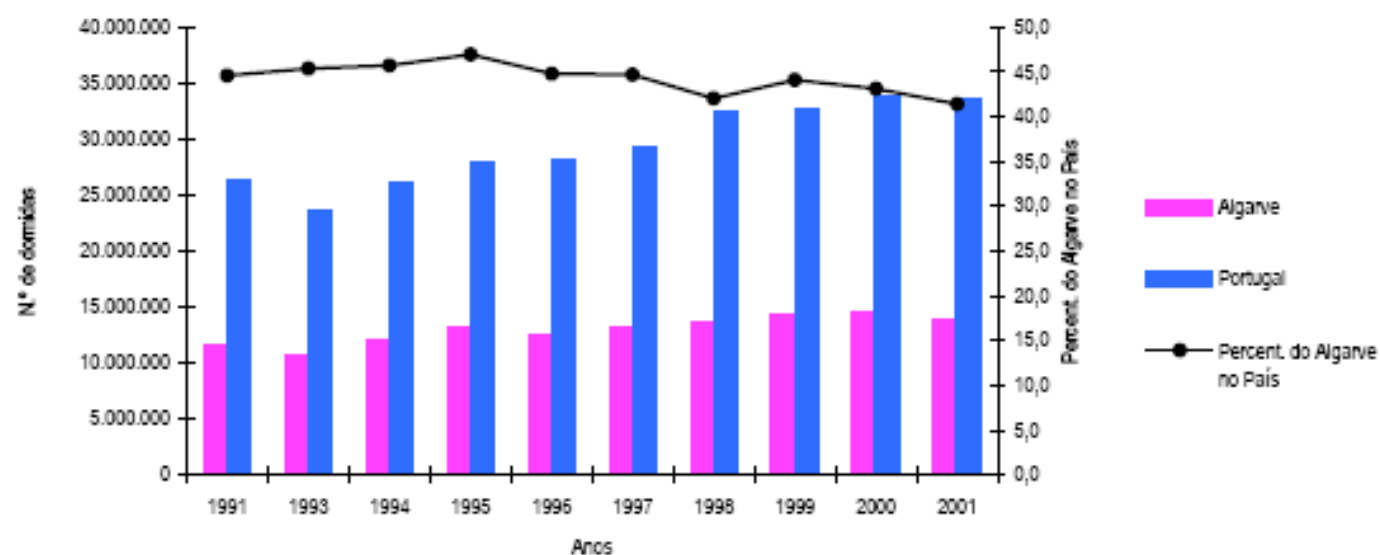
Capacidade Hoteleira
(nº camas em 2000): 85.738

Nº de dormidas: 14.572.472

Nº estg. que entram anualmente Aeroporto de Faro: 2 M

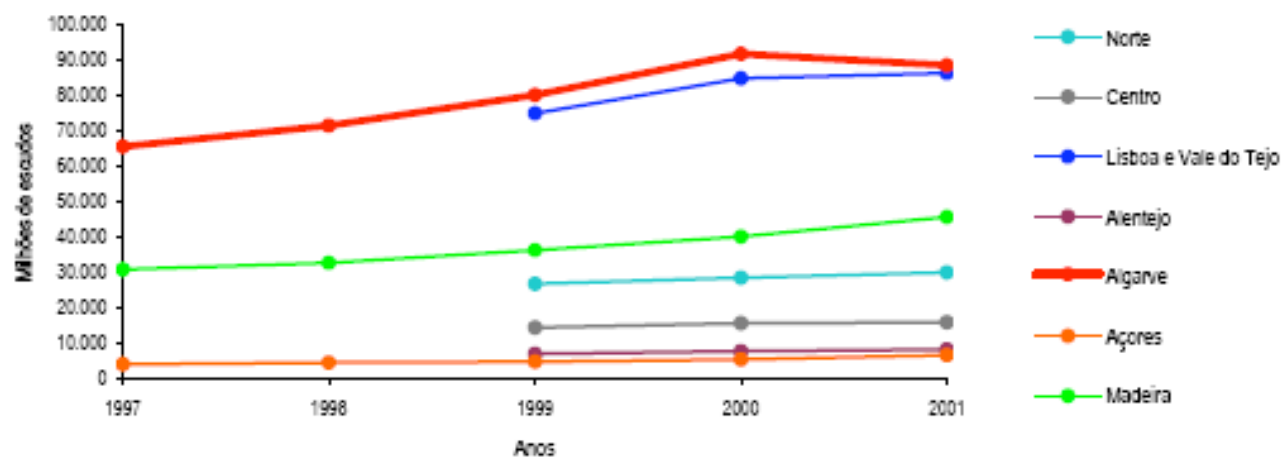
Ponte Internacional do Guadiana: 2,5 Milhões

Gráfico 15 - Evolução do total de dormidas na região do Algarve e no País e percentagem do Algarve no total nacional (1991 e 2001)



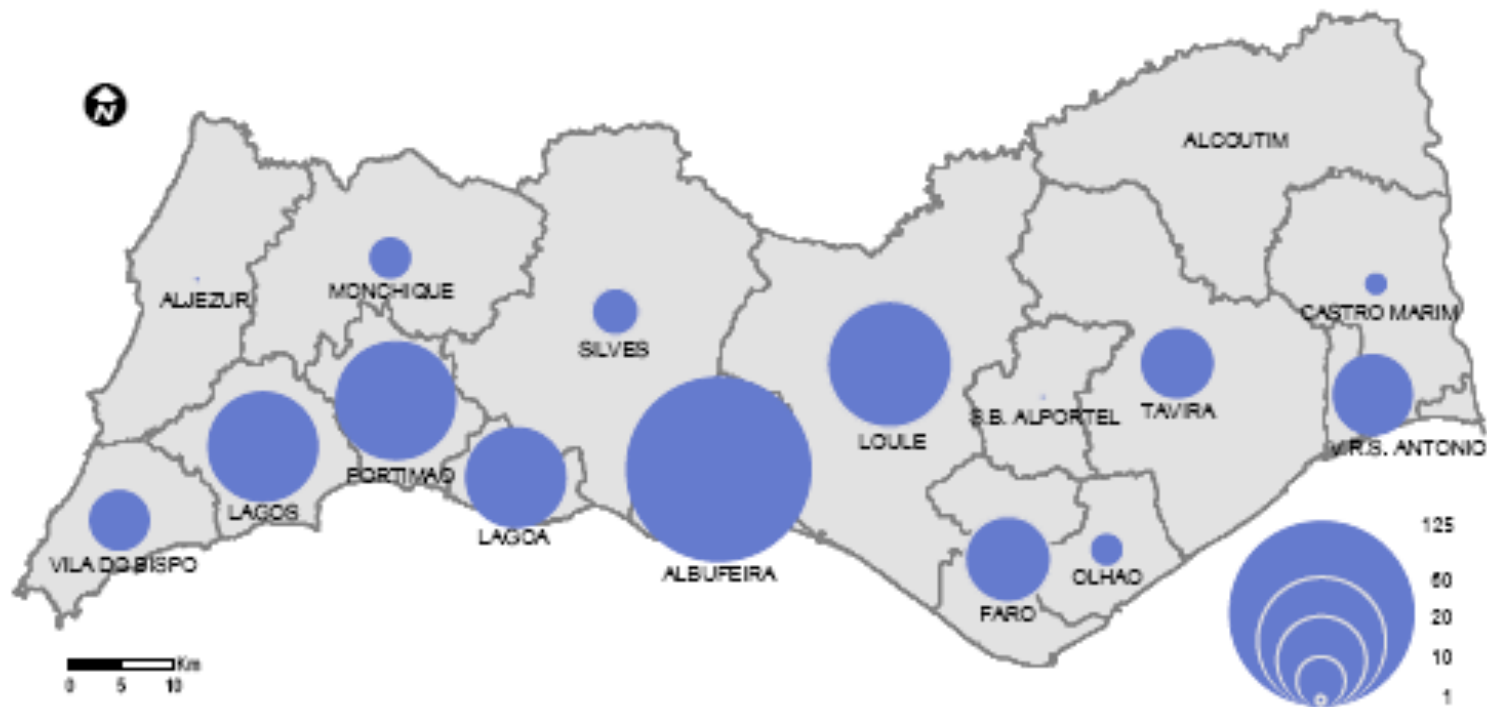
Fonte: INE: Anuários Estatísticos (1994/2001); Estatísticas do Turismo (1991/2001)

Gráfico 34 - Evolução do total de receitas geradas nos estabelecimentos hoteleiros, por regiões (1997-2001)



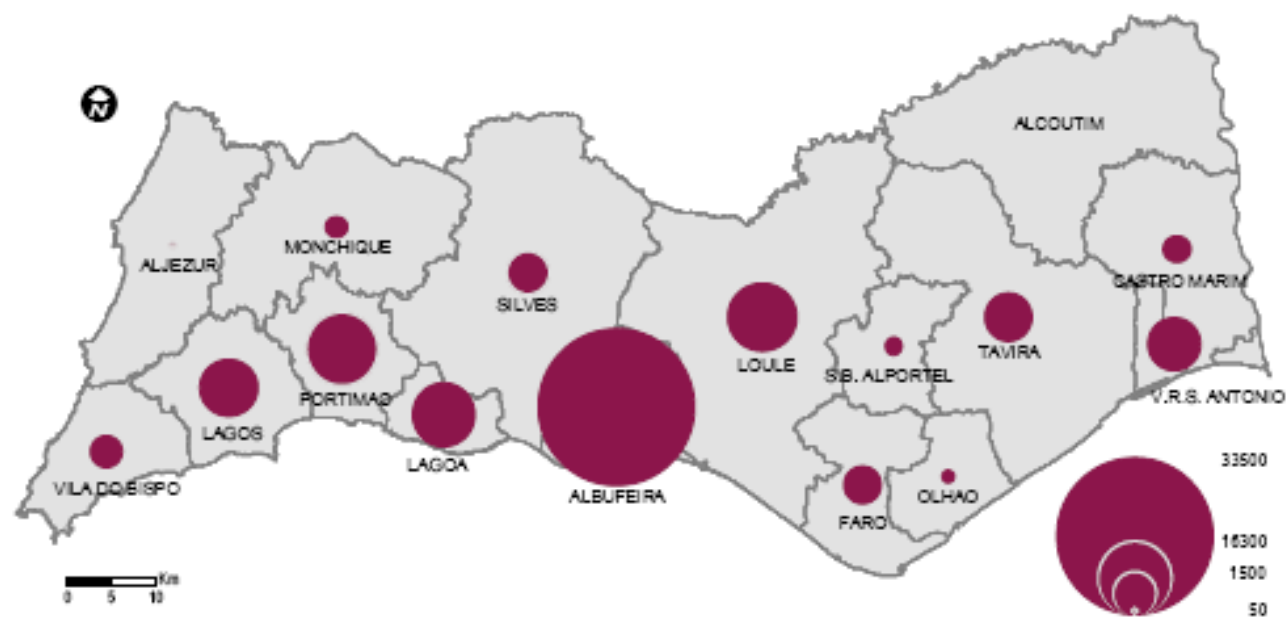
Fonte: INE: Anuários Estatísticos (1994/2001); Estatísticas do Turismo (1991/2001)

Mapa 1 - Número de estabelecimentos hoteleiros, por concelho (2000)



Fonte: INE: Anuários Estatísticos (2001)

Mapa 2 - Capacidade de alojamento, por concelho (2000)



Fonte: INE: Anuários Estatísticos (2001)

Gráfico 41 - Evolução percentual do número de estabelecimentos e da capacidade de alojamento, por concelhos (1991-2000)

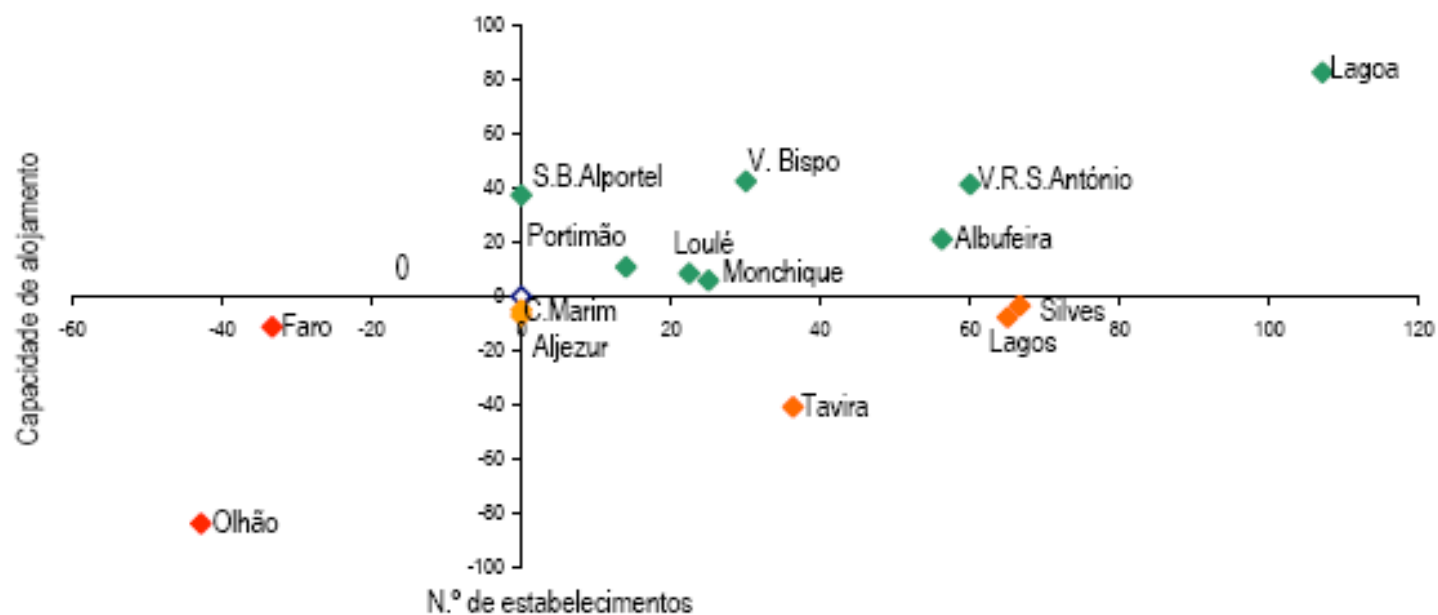
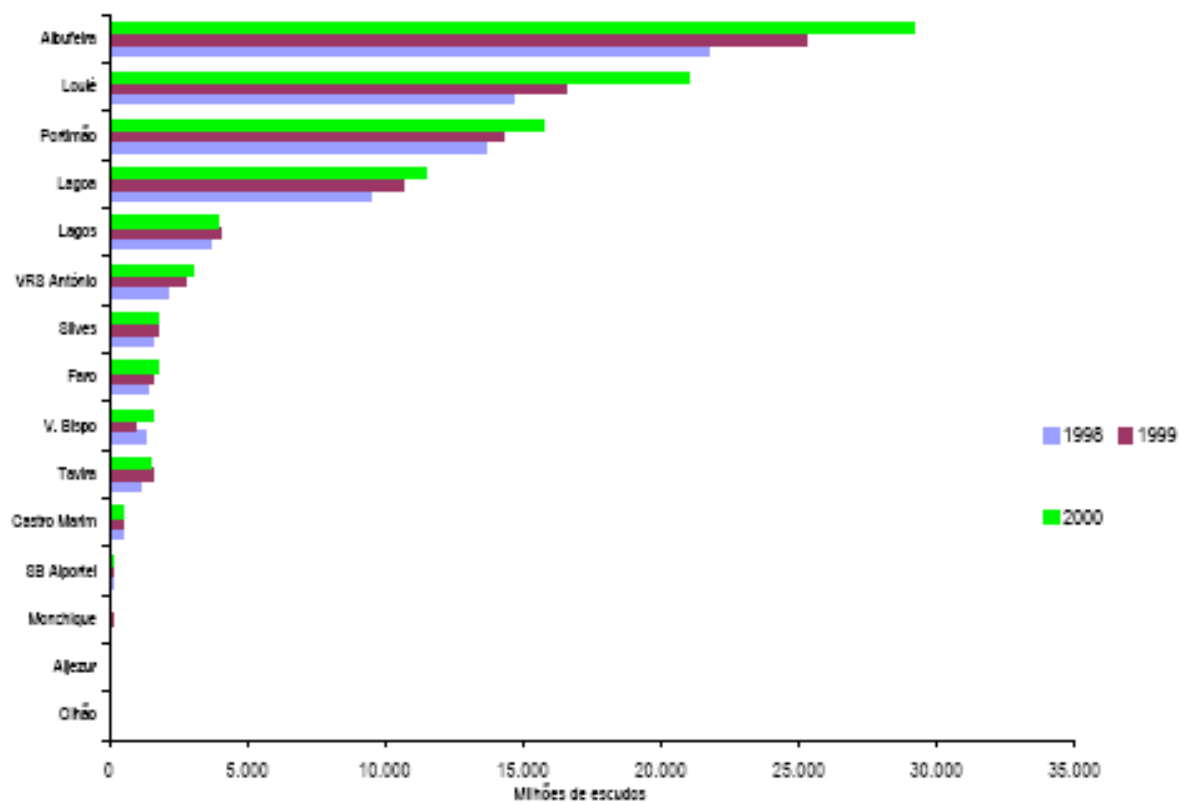


Gráfico 44 - Receitas geradas (milhões de escudos) pelo total dos estabelecimentos hoteleiros, por concelhos, na região do Algarve (1998/1999/2000)



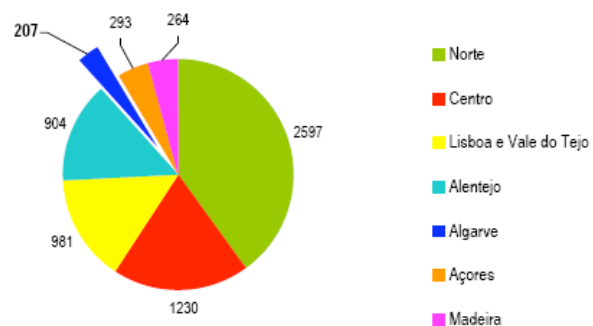
Fonte: INE: Anuários Estatísticos (1994/2001); Estatísticas do Turismo (1991/2001)

Mapa 8 - Estabelecimentos de Turismo no Espaço Rural no Algarve (2001)

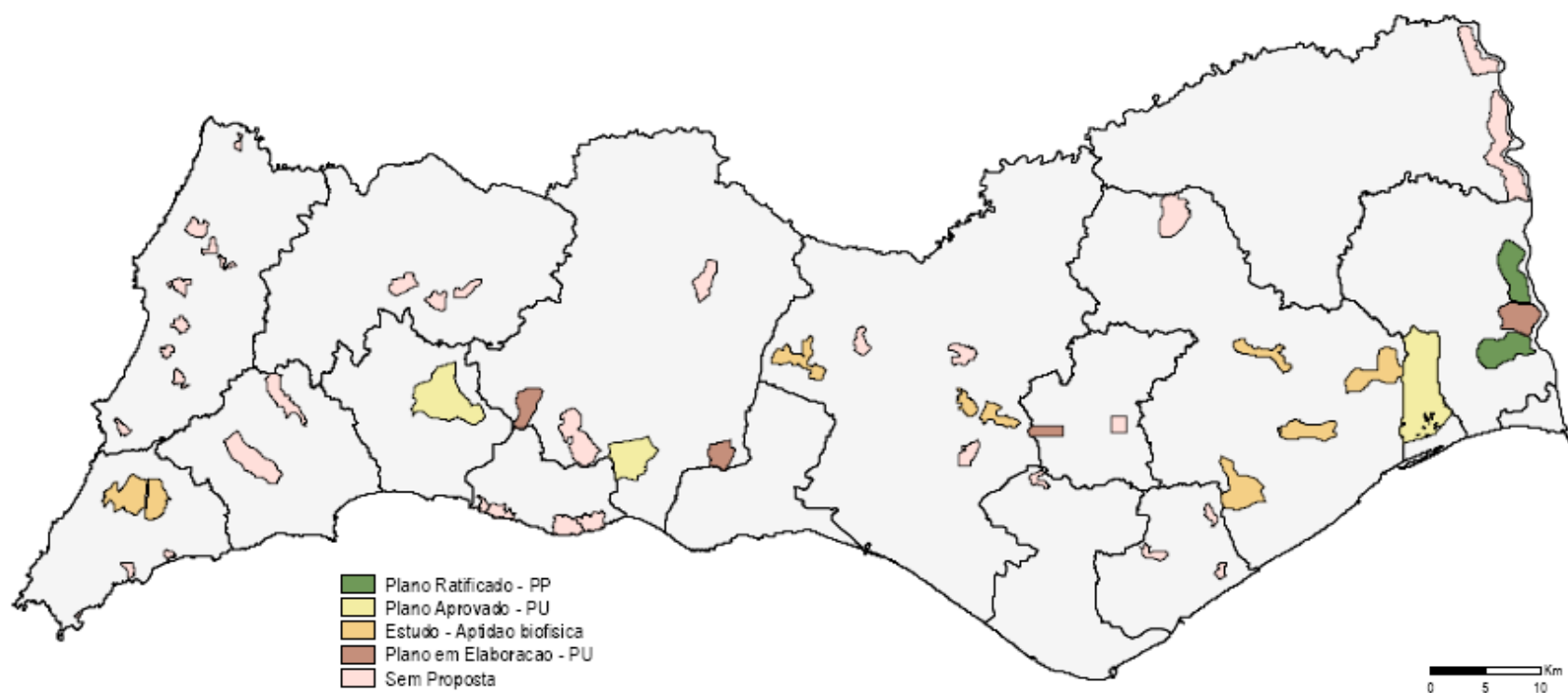


Fonte: DGT: Turismo no Espaço Rural – Algarve (2002)

Gráfico 77.a - Capacidade dos Estabelecimentos de Turismo no Espaço Rural, por regiões (2001)



Mapa 11 - Situação das AAT



Fonte: Carta de Ordenamento dos PDM da Região do Algarve

O O U T R O A L G A R V E ...



O Baixo Guadiana em Números

Área: 939Km²

19% do total do Algarve

Nº de dormidas em
2000: 816.715

População: 28.319

7% do total do Algarve

Variação da população
1991-2001

Capacidade Hoteleira
(nº camas): 4258

5% do total do Algarve

Alcoutim: -17,5%

Castro Marim: -3,1%

V. Santo António: 24,7%

Algarve: 15,8%

A D e s e r t i f i c a ç ã o

H u m a n a

- Êxodo Rural
- Envelhecimento da população
- População com mais de 65 anos:
 - Alcoutim: 36,3%
 - Castro Marim: 24,8%
 - Vila Real de Santo António: 15,7%



A Desertificação Humana

- Tx analfabetismo: 19,1%
 - Alcoutim: 32,7
 - Castro Marim: 24,5%
 - Vila Real de Santo António: 18,8%
- Dificuldade de acessos
- Pouco investimento empresarial na região
- Litoral turístico mais atractivo





D I S P A R I D A D E S R E G I O N A I S

“as disparidades permanecem enquanto o espaço geográfico, ou qualquer outro factor, impedir integração completa dos mercados”

POLÈSE, Mario. Economia urbana e regional. Coimbra, 1998

E x i s t e m R E C U R S O S ?

RIO

- Navegável, no seu troço final, ao longo de cerca de 48 km entre Mértola e a Foz (Vila Real de S. António);
- Entre Vila Real de S. António e o Pomarão tem uma profundidade que varia entre 6,3 e 6,8 metros;

Fonte: IPTM / Del. Sul

Albufeiras e Linhas de Água

Barragem do Beliche

Bacia Hidrográfica – 99 km²

Área da albufeira – 292 há

Linha de água – Ribeira do Beliche

Barragem de Odeleite

Bacia Hidrográfica – 352 km²

Área da albufeira – 720 há

Linha de água – Ribeira de Odeleite

Principais linhas de água

Ribeira de Odeleite

Ribeira do Beliche

Ribeira da Foupana



AMBIENTE

- ☐ Parque Natural do Vale do Guadiana (Mértola)
- ☐ Mata Nacional Terras da Ordem (Castro Marim)
- ☐ Reserva Natural do Sapal de Castro Marim e Vila Real de S. António
- ☐ Mata Nacional das Dunas Litorais de Vila Real de S. António
- ☐ Parque Natural da Ria Formosa
- ☐ Praias com Bandeira Azul



CINEGÉTICA

- Forte tradição ancestral
- Caça orientada no sentido da manutenção e restauração do equilíbrio ecológico
- Reservas de Caça de carácter associativo e turístico, que em muito contribuem para a manutenção e controle das várias espécies cinegéticas.
- Alcoutim – o concelho do Algarve, com mais área em Zonas de Caça Turística e Associativa, sendo muito reduzida a área livre.



PATRIMÓNIO HISTÓRICO

- História milenar (alguns vestígios arqueológicos romanos, fenícios, árabes)
- Minas de S. Domingos (Mértola)
- Cova dos Mouros
- Castelo de Alcoutim
- Núcleos Museológicos
- Antas e Menires
- Castelo de Castro Marim, Forte de São Sebastião e Revelim de Santo António
- Centro Histórico Pombalino V. Real
- Cacela Velha - Arqueologia
- Arquitectura Rural / Aldeias Históricas



**SABER-FAZER
TRADICIONAL**

GASTRONOMIA



DESPORTO

Rio, albufeiras, linhas de água

Desportos aquáticos

Pesca desportiva

Campos de Golf (3 existentes + 6 projecto execução)

Complexo Desportivo VRSA

MERCADO DE PROXIMIDADE: (Andaluzia e Extremadura)

Residentes e Turistas - Até 200 km		
Provincia	Residentes	Turistas
Huelva (60km)	472.446	536.177
Sevilha (140 km)	1.782.862	2.009.049
	2.255.308	2.545.226

Residentes e Turistas - 200 / 300 km		
Provincia	Residente	Turistas
Badajoz (240 km)	663.142	494.079
Cádiz (250 km)	1.155.724	1.539.882
Córdoba (280 km)	775.944	812.023
	2.594.810	2.845.984

Residentes e Turistas - 300 / 400 km		
Provincia	Residente	Turistas
Cáceres (320 km)	410.762	608.831
Málaga (330 km)	1.374.890	3.351.127
Granada (380 km)	828.107	1.849.465
Jaén (390 km)	651.565	492.207
	3.265.324	6.301.630

TOTAL

Residentes	Turistas
8.115.442	11.692.840

Fonte: Instituto de Estatística de Andaluzia e Junta da Extremadura. Dados 2002.

I n s t r u m e n t o s

Ordenamento / Investimento


- Centros Rurais
- LEADER +
- AGRIS
- Plano Acção Baixa
Densidade
- Plano Estratégico
- ...

D e s e n v o l v i m e n t o L o c a l ,

I n t e r i o r , A l g a r v e

Bloqueios do mercado e das instituições:

- Reduzido Empreendedorismo por bloqueio Sócio-Cultural
- Idade da População e Índices Escolaridade
- Morosidade dos processos
- Carências de infraestruturas básicas, em termos relativos;
- Deficiente rede de transportes – Isócronas do tempo;
- Inexistência de Instrumentos ou sua morosa publicação – POAA; PGRNSCMVRS



F U T U R O ...

- Maior Coesão / Repartição Espacial das Actividades...
- Efeito Multiplicador do Turismo vs Ordenamento Território
- Ideal do Desenvolvimento Local vs Desenvolvimento Regional



OBRIGADA,

Filomena Pascoal Sintra,
23 de Junho de 2008